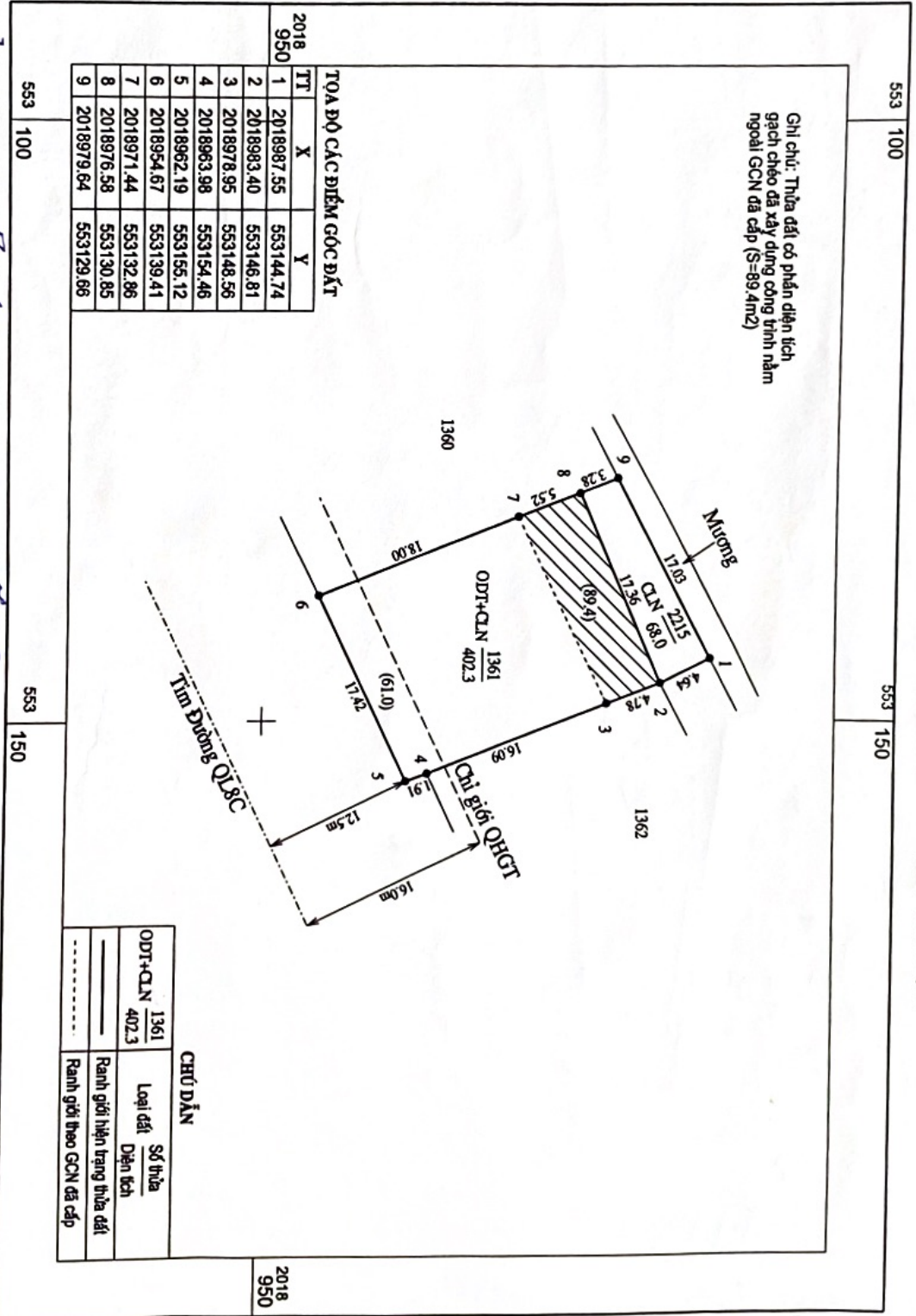


TỈNH HÀ TỈNH - HUYỆN CẨM XUYỀN

Công trình: Đo đạc chính lý theo hiện trạng sử dụng đất của ông (bà): Nguyễn Thị Hà

# THỊ TRẦN CẨM XUYỀN ĐO ĐẠC CHÍNH LÝ THỬA ĐẤT

HỆ TỌA ĐỘ VN - 2000. TDP 8 - TỜ SỐ 5 (022 524-9)



Ghi chú: Thửa đất có phần diện tích gạch chéo đã xây dựng công trình nằm ngoài GCN đã cấp (S=89.4m<sup>2</sup>)

### TỌA ĐỘ CÁC ĐIỂM GÓC ĐẤT

TT	X	Y
1	2018987.55	553144.74
2	2018983.40	553146.81
3	2018978.95	553148.56
4	2018963.98	553154.46
5	2018962.19	553155.12
6	2018954.67	553139.41
7	2018971.44	553132.86
8	2018976.58	553130.85
9	2018979.64	553129.86

CHỮ DẪN		
ODT+CLN	1361	Số thửa
	402.3	Loại đất
		Số thửa
		Loại đất
		Diện tích
		Ranh giới hiện trạng thửa đất
		Ranh giới theo GCN đã cấp

Ngày 05 tháng 7 năm 2023 Ngày 06 tháng 7 năm 2023 Ngày 06 tháng 7 năm 2023

Người đo đạc Người kiểm tra P. Giám đốc Chủ sử dụng đất

Ngày tháng năm 2023 Ngày tháng năm 2023 Ngày tháng năm 2023

UBND TT Cẩm Xuyên C. chức địa chính Chủ tịch

Lương Hữu Ngọc

Nguyễn Văn Hải

Đặng Quốc Thành

Nguyễn Văn Hải

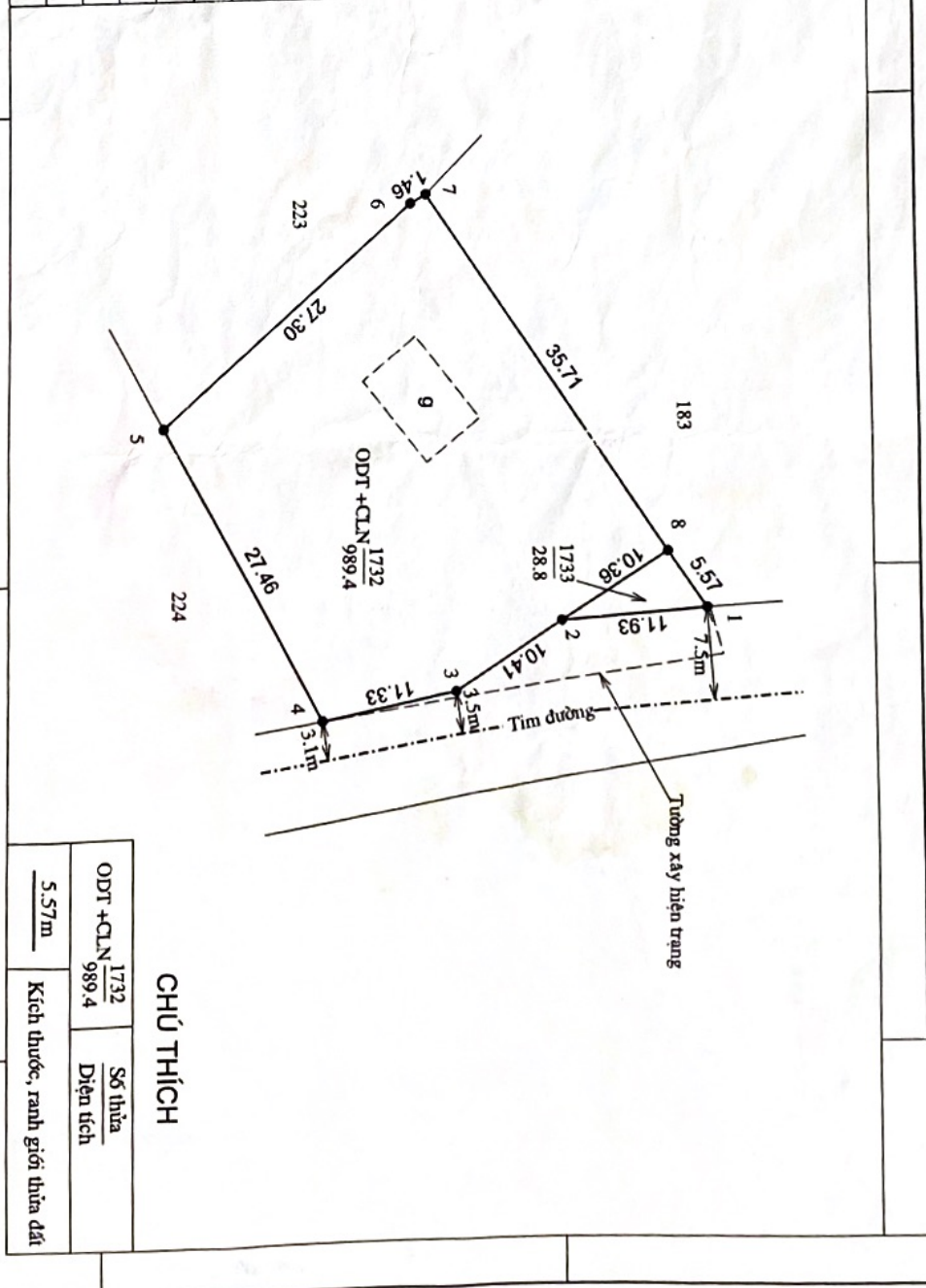


**THỊ TRẦN CẨM XUYỀN**  
**ĐO ĐẶC THỪA ĐẤT PHỤC VỤ CHÍNH LÝ HỒ SƠ ĐỊA CHÍNH VÀ XÉT CẤP GIẤY CNQSD ĐẤT**

HỆ TỌA ĐỘ VN - 2000. TDP 6 - TỜ SỐ 6 (022 527-7)  
 Công trình: Đo đạc hiện trạng thửa đất của ông (bà): Đặng Thị Thủy

TỈNH HÀ TĨNH - HUYỆN CẨM XUYỀN

TT	X	Y
1	2019686.050	554106.090
2	2019674.150	554106.960
3	2019665.320	554112.470
4	2019654.190	554114.570
5	2019641.050	554090.460
6	2019661.670	554072.570
7	2019662.950	554071.870
8	2019682.930	554101.470



CHÚ THÍCH	
ODT + CLN 1732	Số thửa
989.4	Diện tích
5.57m	Kích thước, ranh giới thửa đất

Ngày 19 tháng 12 năm 2022  
 Người đo đạc: Nguyễn Kiểm tra

Duyệt ngày 29 tháng 12 năm 2022  
 Văn phòng ĐK đất đai chi nhánh TP Hà Tĩnh - Cẩm Xuyên  
 Giám đốc

Ngày tháng năm 2022  
 Chủ sử dụng đất

Ngày tháng năm 2022  
 Xác nhận của UBND xã  
 Chủ tịch

Nguyễn Huy Quyền  
 Nguyễn Trường ánh



Đặng Quốc Thành

# THỊ TRẦN CẨM XUYỀN

## ĐO ĐẶC CHÍNH LÝ THỬA ĐẤT

HỆ TOẠ ĐỘ VN - 2000. TỜ DÀN PHỐ 3. TỜ SỐ 31 (022551 - 2-a)

Công trình: Đo đạc chính lý theo hiện trạng thửa đất của ông (bà): Trần Thị Chương

TỈNH HÀ TĨNH - HUYỆN CẨM XUYỀN

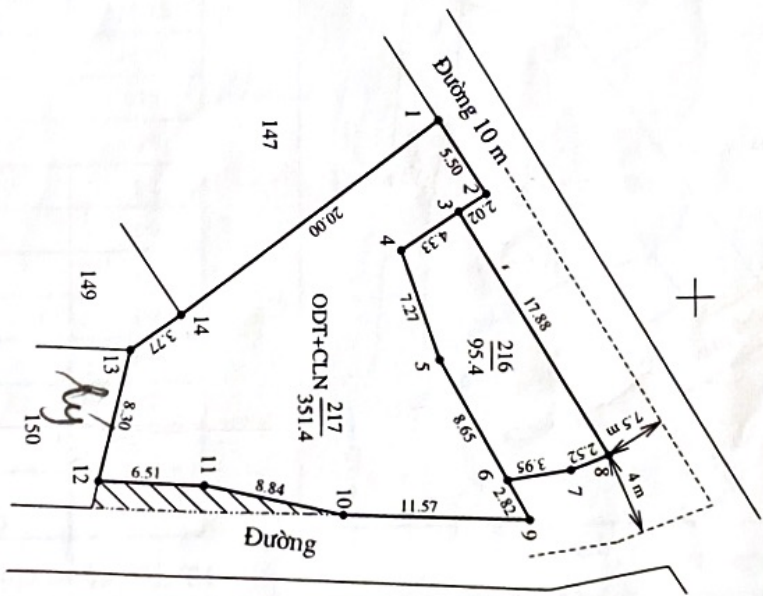
552 100 552 150

0396614528.

Nội dung	Số thửa	Diện tích (m <sup>2</sup> )
Thửa đất gốc 1 đã được cấp GCN số DE 524767 ngày 07/4/2022	148	369.5

2021  
600

	X	Y
1	2021584.20	552088.65
2	2021587.15	552093.29
3	2021585.45	552094.38
4	2021581.81	552096.73
5	2021584.14	552103.62
6	2021588.33	552111.19
7	2021592.24	552110.62
8	2021594.60	552109.74
9	2021589.69	552113.66
10	2021578.13	552113.15
11	2021569.52	552111.13
12	2021563.02	552110.70
13	2021564.98	552102.63
14	2021568.10	552100.51



Loại đất	Số thửa	Diện tích
ODT+CLN	217	351.4
8.30		
Phân gạch chéo đã hiện mở rộng đường		
Với diện tích là: S=18,1 m <sup>2</sup>		
Phân đất chưa được cấp GCN	216	95.4

552 100

552 150

Ngày 10 tháng 4 năm 2023 Ngày 12 tháng 4 năm 2023 Ngày 14 tháng 4 năm 2023  
 Người đo đạc Người Kiểm tra Văn phòng ĐKĐĐ chi nhánh TP Hà Tĩnh - Cẩm Xuyên Giám đốc

Ngày tháng năm 2023 Ngày tháng năm 2023 Ngày tháng năm 2023  
 Chủ sử dụng đất Chủ nhân của UBND xã Chủ tịch

*[Signature]*

*[Signature]*



*[Signature]*  
 Trần Thị Chương

*[Signature]*  
 Trần Thị Năm

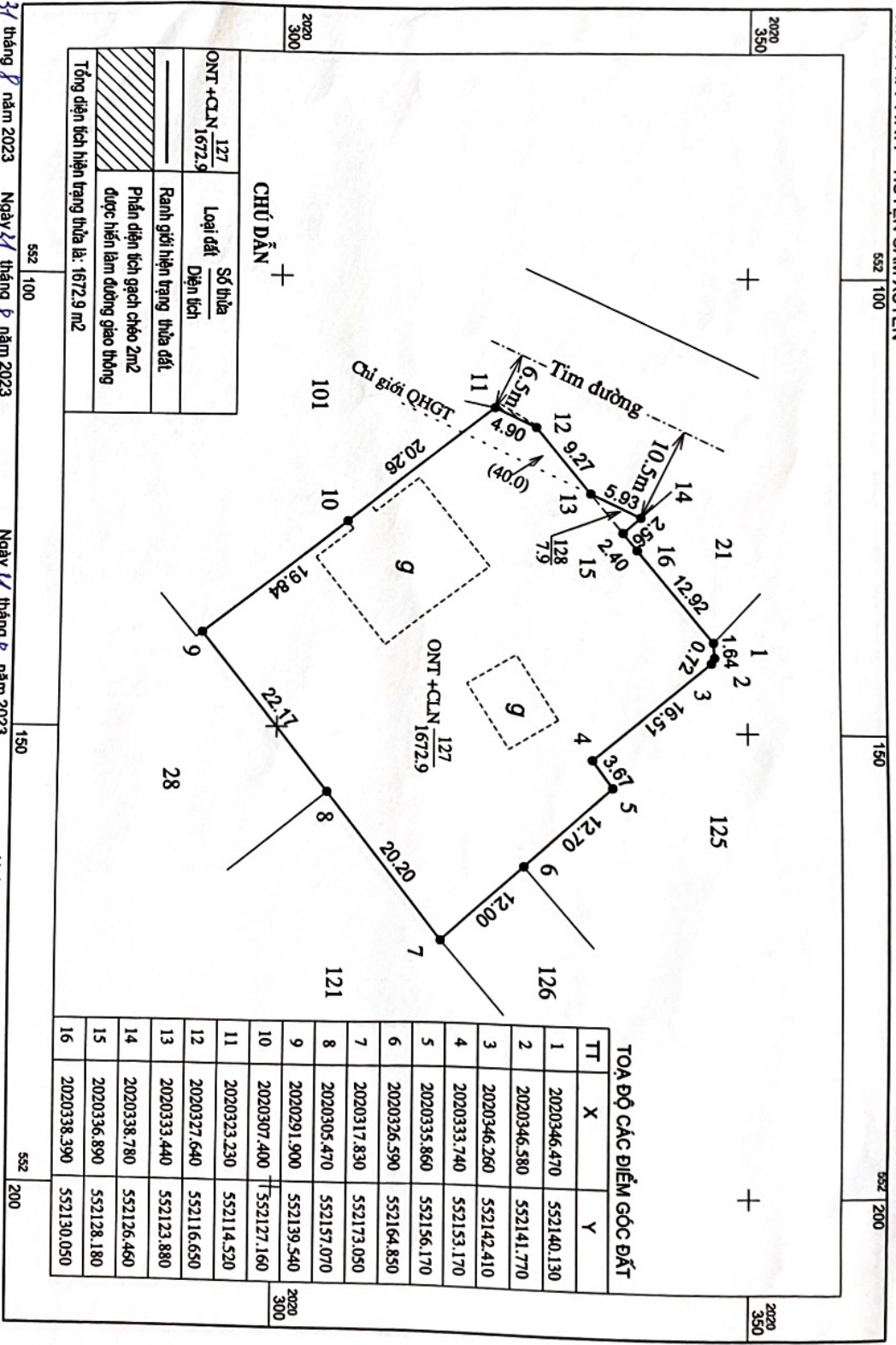
# THỊ TRẤN CẨM XUYỀN

## ĐO ĐẶC CHÍNH LÝ THỬA ĐẤT

HỆ TOẠ ĐỘ VN - 2000. TDP 3 - TỜ SỐ 45 (022551-5-C)

TỈNH HÀ TĨNH - HUYỆN CẨM XUYỀN

Cơ sở hình vẽ theo hiện trạng sử dụng đất của ông (bà): Trần Viết Hạnh



Ngày 31 tháng 8 năm 2023

Người đo đạc

Ngày 31 tháng 8 năm 2023

Người kiểm tra

Ngày 14 tháng 8 năm 2023

Văn phòng BK đất đai CN TP Hà Tĩnh - Cẩm Xuyên  
P. Giám đốc

Ngày tháng năm 2023

Chủ sử dụng đất

Ngày tháng năm 2023

UBND xã  
C. chức địa chính

Chủ tịch

Nguyễn Trường Anh

Nguyễn Huy Quyển

Đặng Quốc Thành



*Trần Viết Hạnh*